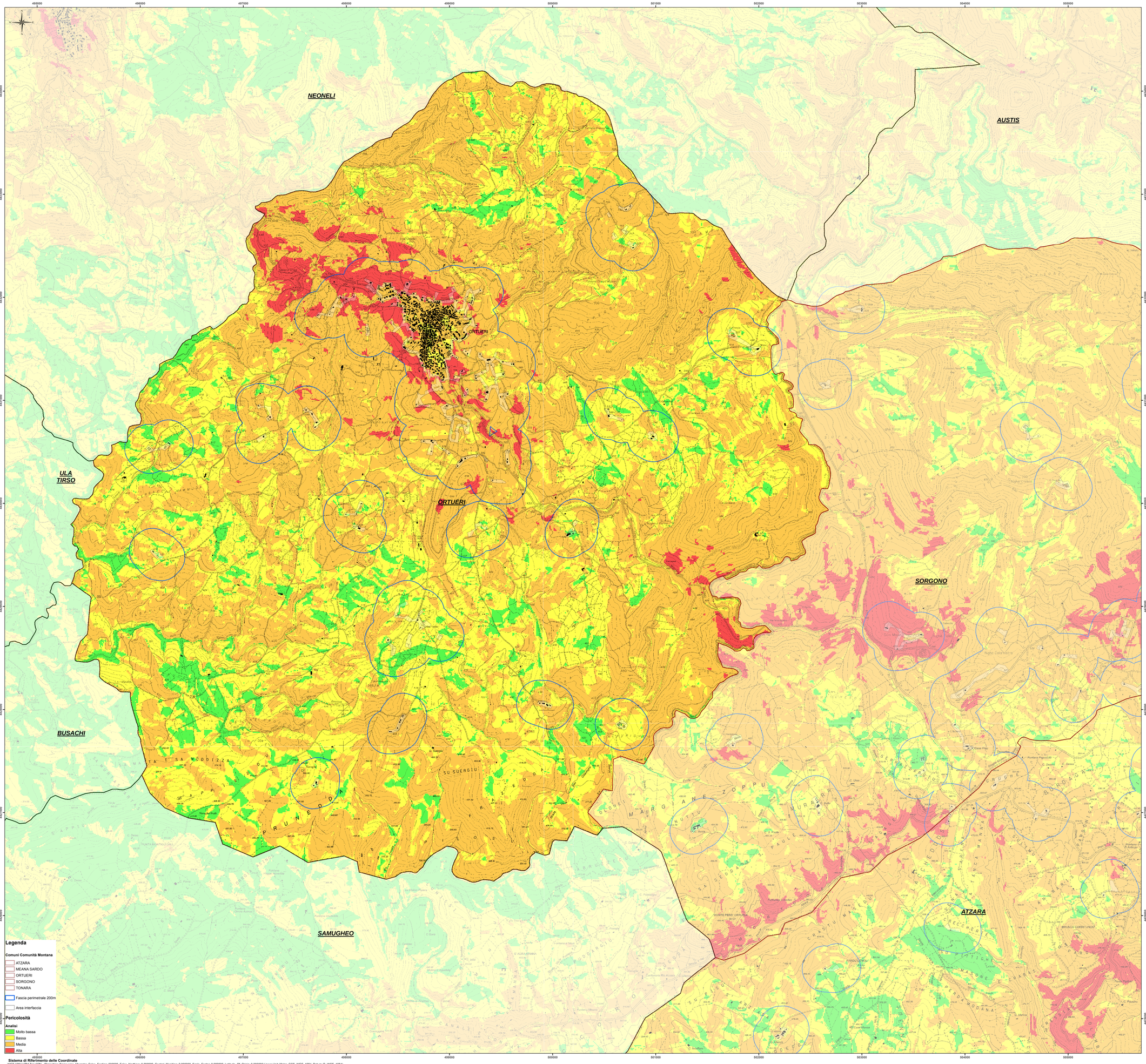

Sistema di Riferimento delle Coordinate
WGS 1984 UTM Zone32N (Projection: Transverse_Mercator, False_Easting: 500000, False_Northing: 0,000000, Central_Meridian: 9,000000, Scale_Factor: 0,999600, Latitude_Of_Origin: 0,000000 Linear Unit: Meter, GCS_WGS_1984, Datum: D_WGS_1984)

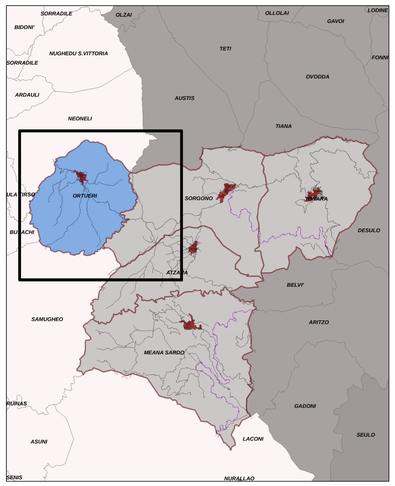

- Limiti amministrativi comunali
- Comune Ortueri
- Viabilità principale
- Impianto ferroviario
- Inviluppi urbani

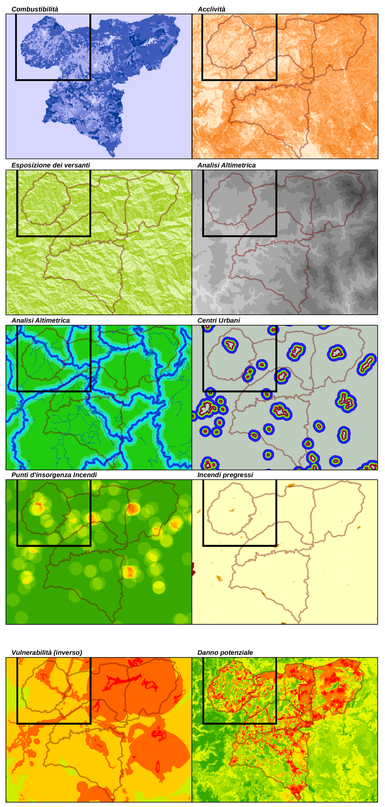

COMUNE DI ORTUERI

PROVINCIA DI NUORO

PIANO COMUNALE DI PROTEZIONE CIVILE ANNO 2018

TAV 01	ANALISI DELLA PERICOLOSITA' ASSOCIATA AL RISCHIO INCENDIO INTERFACCIA E BOSCHIVO	scala 1:10.000

ORDINE INGEGNERI PROVINCIA CAGLIARI N. 6644 Dott. Ing. GIUSEPPE MANUNZA

ORDINE DEI GEOLOGI REGIONE SARDEGNA N. 54 Dott. Geol. ANDREA SERRELI

Coordinamento e Pianificazione:

Dott. Ing. Giuseppe MANUNZA

Dott. Ing. Gian Lucca FRAU

Dott. Geol. Andrea SERRELI

Tecnici ed esperti di settore

Dott. Arch. Gian Luca CARA

Dott. Fabio SCUDU

Il Commissario straordinario:
Dott.ssa Cecilia Maria Grazia Sotgiu

Responsabile del Procedimento:
Dott. Ing. Gaetano Meloni
(Comunità Montana Gennargentu Mandrolisai)

Dott.ssa Ing. Laura CARTA
(Comune di Ortueri)

Data:
Aprile 2018